

HERSEAUX

Rue des cheminots
7712 Herseaux

GPS X: 3.245961- Y: 50.713897

Visitée le 28/09/2014

1. Tableau synthétique

Cheminement d'accès	Distance depuis sortie du PANG		Infrastructures	Revêtement	Etat
Piétons	Rayon de 200 m		Trottoirs – Eclairage public	Dalles	Bon
Bus (arrêt TEC) le mieux desservi	18 m		« Gare / Station » Arrêt sans abri.	Dalles	Bon
Voitures	Rayon de 500 m		Routes « primaires » et « secondaires »	Asphalte	Bon
2 roues	Plus de 5 km		Accès au Ravel mais à + de 5 km.		
2 roues motorisés	Rayon de 500 m		Routes « primaires » et « secondaires »	Asphalte	Bon
Accessibilité					
Piétons	Accès aux quais : plain-pied depuis la route principale.				
Equipements	Places	Distance depuis PANG	Type d'équipement Revêtement	Sécurité	Etat
Parking voitures	53	50 m	Asphalte - Gratuit	Non sécurisé	Bon
Parking PMR	1	50 m	Asphalte - Gratuit	Non sécurisé	Bon
Parking 2 roues	10	20 m	Graviers – Non couvert - gratuit	Non-sécurisé	Bon
Parking 2 roues motorisés	4(8)	20 m	Béton – Couvert- Gratuit	Non-sécurisé	Bon
Prise en charge PMR			Avec assistance		
<ul style="list-style-type: none"> La prise en charge des PMR n'est pas possible dans les PANG's et ne peut se faire qu'au départ d'une des 114 gares « PMR » ou des 17 gares « Taxi » en Belgique. Cette prise en charge est garantie pour toute réservation effectuée 24 heures avant le départ prévu. Certaines dérogations peuvent toutefois être gérées au cas par cas lors de la réservation. Pour de plus amples informations, nous vous invitons à consulter notre documentation spécifique. Gare « PMR » la plus proche : Mouscron (4,2 km) Gare « Taxi » à proximité : néant 					
Signalétique			Ravel – Bus – PANG – PMR		
Vers le PANG	Absence de signalétique indiquant la présence du PANG.				
Depuis le PANG	Aucune signalétique présente mais arrêts bus à côté.				



Avec le soutien
de la Wallonie





DEPARTEMENT DE LA STRATEGIE
DE LA MOBILITE
CELLULE FERROVIAIRE

2. Cartographie

Arrêts de bus



	PANG
	Arrêts de bus

Distance (m)	Nom Arrêt
18 - 32	Gare / Station
173 - 219	La Herseautoise
384 - 438	Les Glycines
397 - 437	Rue Traversière
673	Citadelle



Avec le soutien
de la Wallonie



Wallonie





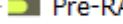
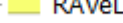
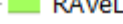


DEPARTEMENT DE LA STRATEGIE
DE LA MOBILITE
CELLULE FERROVIAIRE

Accès au Ravel « Canal de l'Espierre »

Pour mémoire car à plus de 5 km.



	PANG
	Cheminement PANG - Ravel
	Chaînon de liaison
	Piste cyclable
	Pré-RAVeL
	RAVeL Itinéraire
	RAVeL Section



Avec le soutien
de la Wallonie



DEPARTEMENT DE LA STRATEGIE
DE LA MOBILITE
CELLULE FERROVIAIRE

3. Cheminement d'accès

- **Piétons** : accès via trottoirs et accotements



- **Depuis / vers l'arrêt de bus** : accès aux arrêts via des trottoirs
- **Arrêt le plus proche** : « Gare / Station » situé à 18 m.
- **Arrêt le mieux desservi** : idem + « La Hersautoise » et « Rue Traversière ».



Desserte principale

Distance (m)	Nom Arrêt	Traversées	N° Ligne	Parcours
18 - 32	Gare / Station	0	1	Tournai – Templeuve – Néchin – Herseaux - Mouscron
			2	Tournai – Pecq – Néchin – Dottignies - Mouscron



Avec le soutien
de la Wallonie



DEPARTEMENT DE LA STRATEGIE
DE LA MOBILITE
CELLULE FERROVIAIRE

Autres arrêts à proximité

Distance (m)	Nom Arrêt
173 - 219	La Herseautoise
384 - 438	Les Glycines
397 - 437	Rue Traversière
673	Citadelle

➤ 2 roues

- Accès au Ravel à plus de 5 km.
- Voirie équipée de pistes cyclables ;
- Présence d'un éclairage public ;

➤ Voitures & 2 roues motorisés – Rayon de 500 m

- Accès via :
 - Routes « primaires » et « secondaires »



Avec le soutien
de la Wallonie



DEPARTEMENT DE LA STRATEGIE
DE LA MOBILITE
CELLULE FERROVIAIRE

4. Accessibilité

Quais dans les deux directions : accès de plain-pied depuis la route principale.



Les quais bas rendent également l'embarquement et le débarquement difficiles.

5. Equipements

- **Parking voitures:** 53 places sur divers parkings, asphalte.



Avec le soutien
de la Wallonie



DEPARTEMENT DE LA STRATEGIE
DE LA MOBILITE
CELLULE FERROVIAIRE

- **Parking PMR** : une place réservée.



- **Parking 2 roues** : 10 places, graviers, non couvertes, bon état.



- **Parking 2 roues motorisés** : 4 (8 ?) emplacements réservés, couverts, béton, gratuits.



6. Prise en charge des PMR (avec assistance) – Rayon de 20 Km

- Gare « PMR » la plus proche : Mouscron (4,2 km)
- Gare « Taxi » la plus proche : néant.

7. Signalétique

7.1. Vers le PANG

- **PANG** : absence de signalétique indiquant la présence du PANG.

7.2. Depuis le PANG

- **Ravel** : pas d'application.
- **Bus** : pas de signalétique mais arrêt à côté du PANG.

8. Remarques et constatations

- Pas de signalétique du PANG

Nous recommandons :

- l'installation d'une signalétique indiquant la présence du PANG ;
- l'installation d'une signalétique indiquant la présence des arrêts de bus ;

9. Avis des usagers et associations

- Salle d'attente plus accessible.
- Vandalisme au niveau des abris notamment.
- Présence de débris.



Avec le soutien
de la Wallonie



DEPARTEMENT DE LA STRATEGIE
DE LA MOBILITE
CELLULE FERROVIAIRE