

**LEIGNON**Rue de la Gare  
5590 Leignon

GPS X: 5.107176 - Y: 50.267835

Visitée le 31/05/2014

**1. Tableau synthétique**



Cheminement d'accès	Distance depuis sortie du PANG		Infrastructures	Revêtement	Etat
Piétons	Rayon de 200 m		Trottoirs – Eclairage public	Asphalte Pavés	Bon
Bus (arrêt TEC) le plus proche	145 – 178 m		Arrêts avec et sans abri	Asphalte	Bon
Voitures	Rayon de 500 m		Routes secondaires	Asphalte	Bon
2 roues			Pas de Ravel Pas de pistes cyclables Routes secondaires	Asphalte	Bon
2 roues motorisés	Rayon de 500 m		Routes secondaires	Asphalte	Bon
<b>Accessibilité</b>					
Piétons	Accès aux quais : plain-pied				
Equipements	Places	Distance depuis PANG	Type d'équipement Revêtement	Sécurité	Etat
Parking voitures	100	50 m	Revêtement en asphalte - Gratuit	Non-sécurisé	Bon
Parking PMR	0		Aucun emplacement réservé		
Parking 2 roues	0		Aucun emplacement réservé		
Parking 2 roues motorisés	0		Aucun emplacement réservé		
<b>Prise en charge PMR</b>			<b>Avec assistance</b>		
<ul style="list-style-type: none"> <li>La prise en charge des PMR n'est pas possible dans les PANG's et ne peut se faire qu'au départ d'une des 114 gares « PMR » ou des 17 gares « Taxi » en Belgique. Cette prise en charge est garantie pour toute réservation effectuée 24 heures avant le départ prévu. Certaines dérogations peuvent toutefois être gérées au cas par cas lors de la réservation. Pour de plus amples informations, nous vous invitons à consulter notre documentation spécifique.</li> <li>Gare « PMR » la plus proche : Ciney (4 Km)</li> <li>Aucune gare « Taxi » à proximité</li> </ul>					
<b>Signalétique</b>			<b>Ravel – Bus – PANG – PMR</b>		
Vers le PANG	Absence de signalétique indiquant la présence du PANG				
Depuis le PANG	Aucune signalétique présente				

Avec le soutien  
de la WallonieDEPARTEMENT DE LA STRATEGIE  
DE LA MOBILITE  
CELLULE FERROVIAIRE

## 2. Cartographie

### Arrêts de bus



	PANG
	Arrêts de bus

Distance (m)	Nom Arrêt
145 – 178	Station
334	Ecole Libre



Avec le soutien  
de la Wallonie



DEPARTEMENT DE LA STRATEGIE  
DE LA MOBILITE  
CELLULE FERROVIAIRE

### 3. Cheminement d'accès

- **Piétons – Rayon de 200 m** : accès via des trottoirs, présence d'un éclairage public



- **Depuis / vers l'arrêt de bus** : accès via des trottoirs
- **Arrêt le plus proche** : « Station » situé à 145 – 178 m



Avec le soutien  
de la Wallonie



DEPARTEMENT DE LA STRATEGIE  
DE LA MOBILITE  
CELLULE FERROVIAIRE

## Desserte arrêt le plus proche

Distance (m)	Nom Arrêt	Traversées	N° Ligne	Parcours
145 – 178	Station	0 / 1	43/2	Ciney – Mont-Gauthier
			57/1	Ciney – Leignon
			57/2	Chevetogne - Leignon

## Autres arrêts à proximité


Distance (m)	Nom Arrêt
334	Ecole Libre

### ➤ 2 roues

- Pas de Ravel ;
- Voirie non-équipée de pistes cyclables ;
- Présence d'un éclairage public ;
- Accès via :
  - Routes secondaires

### ➤ Voitures & 2 roues motorisés – Rayon de 500 m

- Accès via :
  - Routes secondaires



Routes aux alentours du PANG



Avec le soutien  
de la Wallonie



DEPARTEMENT DE LA STRATEGIE  
DE LA MOBILITE  
CELLULE FERROVIAIRE

## 4. Accessibilité

- **Quai en direction de Libramont :**
  - Accès de plain-pied



- **Quai en direction de Namur :**
  - Accès de plain-pied



- Le passage d'un quai à l'autre se fait via le passage à niveau
- Les quais bas rendent l'embarquement et le débarquement difficiles



Avec le soutien  
de la Wallonie



DEPARTEMENT DE LA STRATEGIE  
DE LA MOBILITE  
CELLULE FERROVIAIRE

## 5. Equipements

- **Parkings voitures :**  
+/- 100 places – Gratuit – Non-sécurisé – Revêtement en asphalte
- **Parking PMR :**  
aucun emplacement réservé



Parking

- **Parking 2 roues :** aucun emplacement réservé
- **Parking 2 roues motorisés :** aucun emplacement réservé

## 6. Prise en charge des PMR (avec assistance) – Rayon de 20 Km

- **Gare « PMR » la plus proche :** Ciney (4 Km)
- **Gare « Taxi » la plus proche :** pas de gare



Avec le soutien  
de la Wallonie



DEPARTEMENT DE LA STRATEGIE  
DE LA MOBILITE  
CELLULE FERROVIAIRE

## 7. Signalétique

### 7.1. Vers le PANG

- **PANG** : pas de signalétique indiquant la présence du PANG

### 7.2. Depuis le PANG

- **Bus** : pas de signalétique

## 8. Remarques et constatations

- Pas de parking « PMR » ;
- Pas de parking « 2 roues » ;
- Pas de parking « 2 roues motorisés » ;
- Pas de signalétique du PANG.

### **Nous recommandons :**

- la création d'emplacements de parking réservés aux « PMR » ;
- l'installation d'emplacements pour les « 2 roues » ;
- l'installation d'une signalétique indiquant la présence du PANG ;
- l'installation d'une signalétique indiquant la présence des arrêts de bus.

## 9. Avis des usagers et associations

Nous n'avons reçu aucune remarque



Avec le soutien  
de la Wallonie



DEPARTEMENT DE LA STRATEGIE  
DE LA MOBILITE  
CELLULE FERROVIAIRE