

# OBAIX-BUZET

Rue de la Station  
6230 Buzet

GPS X: 4.363675 - Y: 50.535482

Visitée le 27/09/2014

## 1. Tableau synthétique

Cheminement d'accès	Distance depuis sortie du PANG	Infrastructures	Revêtement	Etat	
Piétons	Rayon de 200 m	Trottoirs – Eclairage public	Dalles Asphalte	Bon	
Bus (arrêt TEC) le mieux desservi	311 - 313 m	« Rue du Marais » Arrêt sans abri.	Dalles	Bon	
Voitures	Rayon de 500 m	Routes « secondaires » et « tertiaires »	Asphalte	Bon	
2 roues		Routes « secondaires » et « tertiaires » Accès au Ravel 1 à 2640 m	Asphalte	Bon	
2 roues motorisés	Rayon de 500 m	Routes « secondaires » et « tertiaires »	Asphalte	Bon	
<b>Accessibilité</b>					
Piétons	Accès aux quais : plain-pied depuis la rue de chaque côté. Couloir sous voies.				
Equipements	Places	Distance depuis PANG	Type d'équipement Revêtement	Sécurité	Etat
Parking voitures	30	30 m	Asphalte	Non-sécurisé	Bon
Parking PMR	2	30 m	Asphalte	Non-sécurisé	Bon
Parking 2 roues	10	10 m	Dalles - Gratuit – Couvert	Non-sécurisé	Bon
Parking 2 roues motorisés	5	10 m	Dalles - Gratuit – Couvert	Non-sécurisé	Bon
<b>Prise en charge PMR</b>		<b>Avec assistance</b>			
<ul style="list-style-type: none"> <li>La prise en charge des PMR n'est pas possible dans les PANG's et ne peut se faire qu'au départ d'une des 114 gares « PMR » ou des 17 gares « Taxi » en Belgique. Cette prise en charge est garantie pour toute réservation effectuée 24 heures avant le départ prévu. Certaines dérogations peuvent toutefois être gérées au cas par cas lors de la réservation. Pour de plus amples informations, nous vous invitons à consulter notre documentation spécifique.</li> <li>Gares « PMR » les plus proches : Nivelles (9,4 km) et Luttre (7,2 km)</li> <li>Aucune gare « Taxi » à proximité</li> </ul>					
<b>Signalétique</b>		<b>Ravel – Bus – PANG – PMR</b>			
Vers le PANG	Absence de signalétique indiquant la présence du PANG.				
Depuis le PANG	Aucune signalétique présente				



Avec le soutien  
de la Wallonie





DEPARTEMENT DE LA STRATEGIE  
DE LA MOBILITE  
CELLULE FERROVIAIRE

## 2. Cartographie

### Arrêts de bus



	PANG
	Arrêts de bus

Distance (m)	Nom Arrêt
311 - 313	Rue du Marais
651 - 652	Rue Buscaille

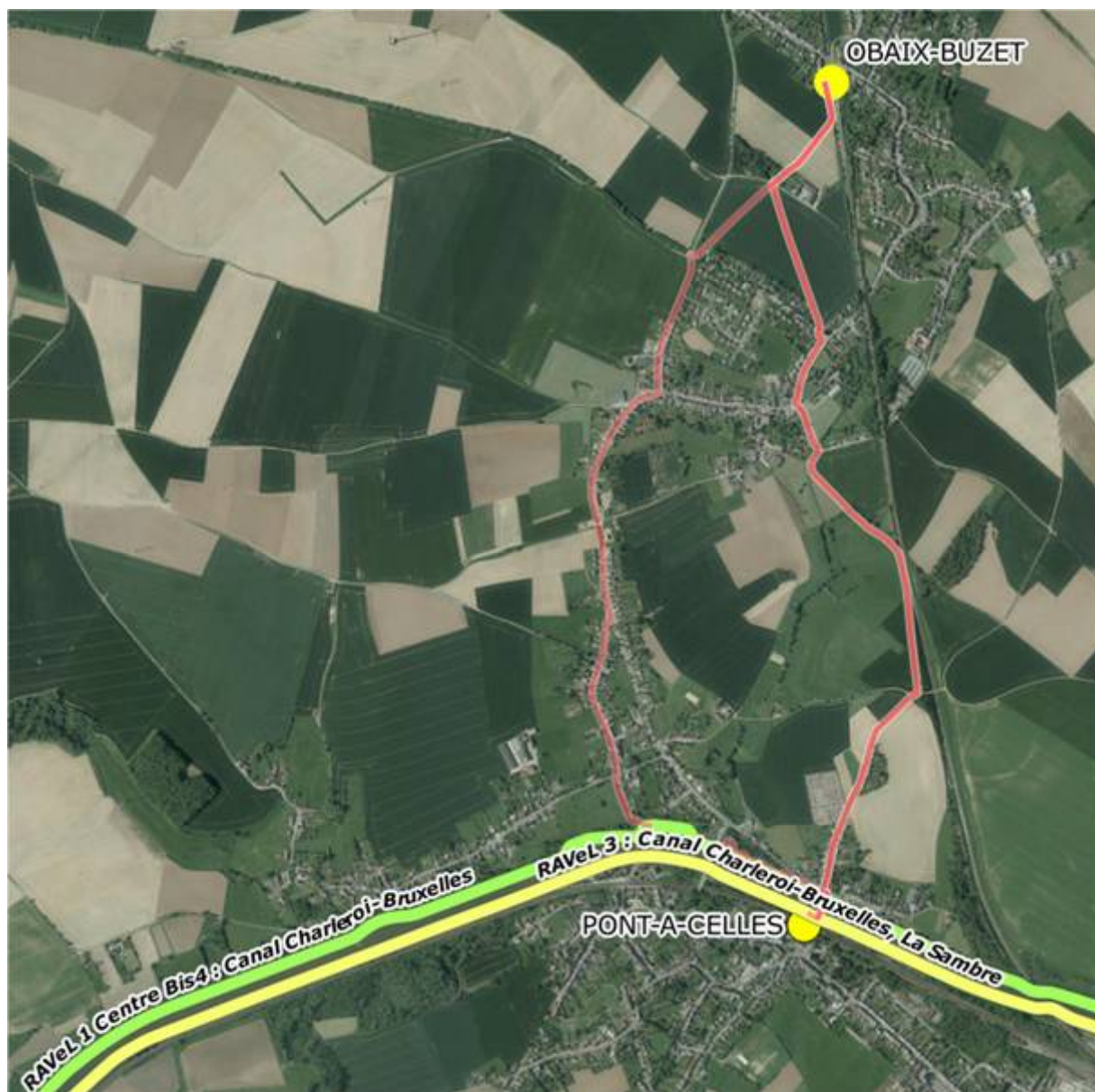









Avec le soutien  
de la Wallonie



DEPARTEMENT DE LA STRATEGIE  
DE LA MOBILITE  
CELLULE FERROVIAIRE

## Accès au Ravel 1 et 3



	PANG
	Cheminement PANG - Ravel
	Chaînon de liaison
	Piste cyclable
	Pré-RAVeL
	RAVeL Itinéraire
	RAVeL Section



Avec le soutien  
de la Wallonie



DEPARTEMENT DE LA STRATEGIE  
DE LA MOBILITE  
CELLULE FERROVIAIRE

### 3. Cheminement d'accès

- **Piétons** : accès via trottoirs, présence d'un éclairage public



- **Depuis / vers l'arrêt de bus** : accès aux arrêts via des trottoirs
- **Arrêt le plus proche** : « Rue du Marais » situé à 311 m
- **Arrêt le mieux desservi** : idem + les autres



#### Desserte principale

Distance (m)	Nom Arrêt	Traversées	N° Ligne	Parcours
311 - 313	Rue du Marais	0/1	70	Nivelles - Obaix/Buzet - Luttre
			64	JUMET MADELEINE-PONT A CELLES-OBAIX-BUZET-REVES
			66	FRASNES LEZ GOSELIES-REVES-PONT A CELLES

#### Autres arrêts à proximité

Distance (m)	Nom Arrêt
651 - 652	Rue Buscaille



Avec le soutien  
de la Wallonie



DEPARTEMENT DE LA STRATEGIE  
DE LA MOBILITE  
CELLULE FERROVIAIRE

➤ **2 roues**

- Accès au Ravel 1 situé à 2640 m
  - Routes tertiaires : 789 m
  - Résidentielles : 1081 m
  - Autres routes : 770 m
- Voirie non-équipée de pistes cyclables ;
- Présence d'un éclairage public ;
- Infos Ravel : [http://ravel.wallonie.be/opencms/opencms/fr/parcours/itineraires/ravel\\_3/](http://ravel.wallonie.be/opencms/opencms/fr/parcours/itineraires/ravel_3/)



➤ **Voitures & 2 roues motorisés – Rayon de 500 m**

- Accès via :
  - Routes « secondaires / tertiaires ».



Avec le soutien  
de la Wallonie



DEPARTEMENT DE LA STRATEGIE  
DE LA MOBILITE  
CELLULE FERROVIAIRE

## 4. Accessibilité

- Quais dans les deux directions :

Accès piétons de plain-pied via la rue. Couloir sous voies.



## 5. Equipements

- Parking voitures : 30 places à 30 m, asphalte, gratuit, bon état.



Avec le soutien  
de la Wallonie



DEPARTEMENT DE LA STRATEGIE  
DE LA MOBILITE  
CELLULE FERROVIAIRE

- **PMR** : 2 places, une de chaque côté.



- **Parking 2 roues** à 10 m: 10 places couvertes – Dalles - Non sécurisé – Gratuit – Bon état.



- **Parking 2 roues motorisés** : 5 places à côté des vélos.
- **Quais hauts** :



Avec le soutien  
de la Wallonie



SPW  
Service public  
de Wallonie



DEPARTEMENT DE LA STRATEGIE  
DE LA MOBILITE  
CELLULE FERROVIAIRE

## 6. Prise en charge des PMR (avec assistance) – Rayon de 20 Km

- Gares « PMR » les plus proches : Nivelles (9,4 km) et Luttre (7,2 km)
- Gare « Taxi » la plus proche : pas de gare

## 7. Signalétique

### 7.1. Vers le PANG

- **PANG** : absence de signalétique indiquant la présence du PANG.

### 7.2. Depuis le PANG

Aucune signalétique présente.

## 8. Remarques et constatations

- Pas de signalétique du PANG
- Pas de signalétique du Ravel

### Nous recommandons :

- l'installation d'une signalétique indiquant la présence du PANG ;
- l'installation d'une signalétique indiquant la présence des arrêts de bus ;
- l'installation d'une signalétique permettant la connexion avec le Ravel.

## 9. Avis des usagers et associations

Nous n'avons reçu aucune remarque.



Avec le soutien  
de la Wallonie



DEPARTEMENT DE LA STRATEGIE  
DE LA MOBILITE  
CELLULE FERROVIAIRE